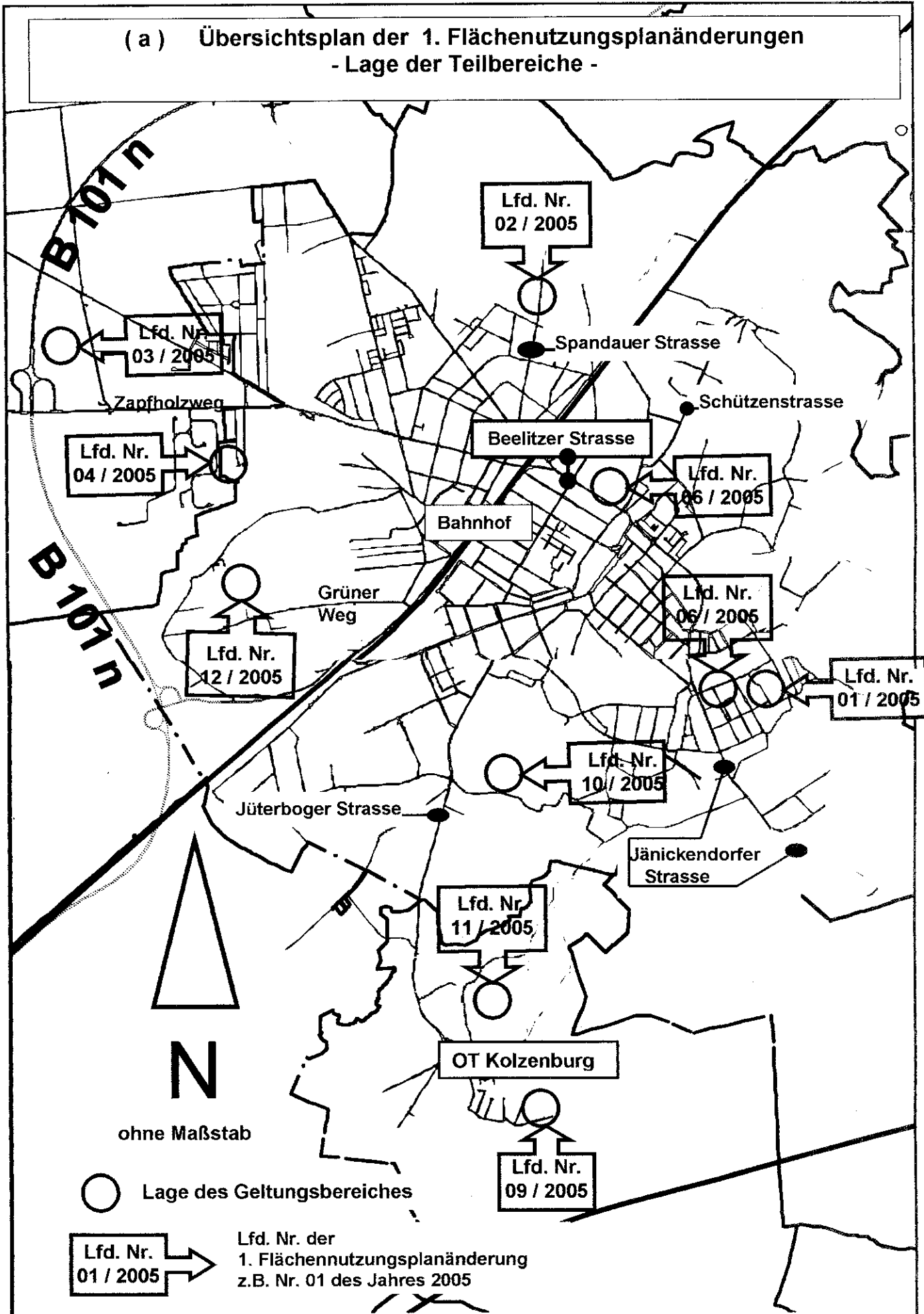



### Öffentliche Bekanntmachungen der Stadt Luckenwalde

(a) Übersichtsplan der 1. Flächenutzungsplanänderungen  
- Lage der Teilbereiche -

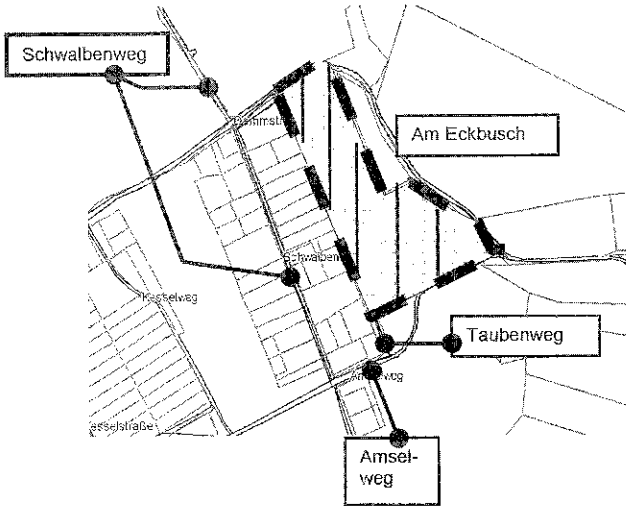


**Öffentliche Bekanntmachungen der Stadt Luckenwalde**

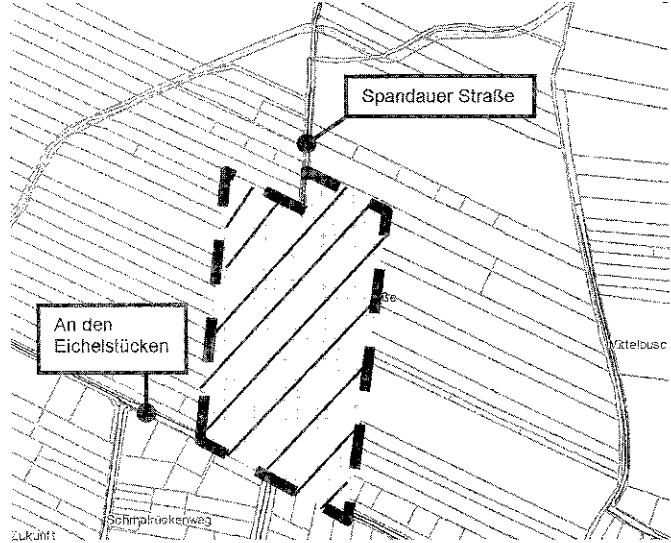
**(b) Teilbereiche:**

 Geltungsbereich der 1. Flächennutzungsplanänderung Nr. 01, 02, 03, 04 / 2005

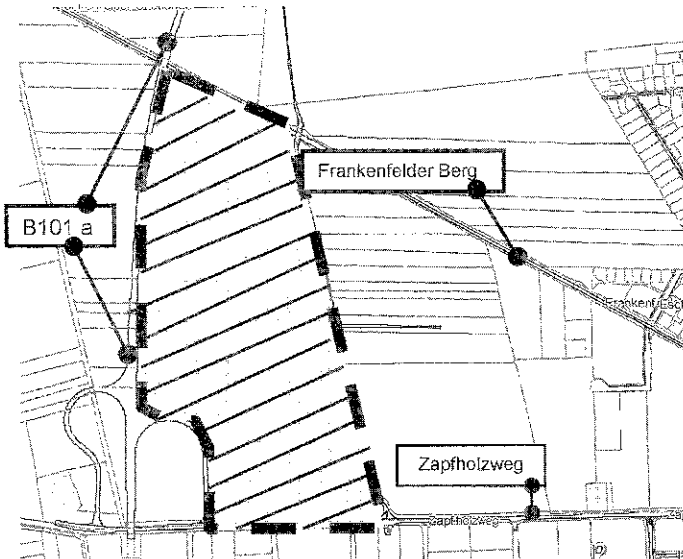
**-Schwalbenweg (Ifd. Nr. 01 / 2005)**  
Auflagenerfüllung / Flächenergänzung



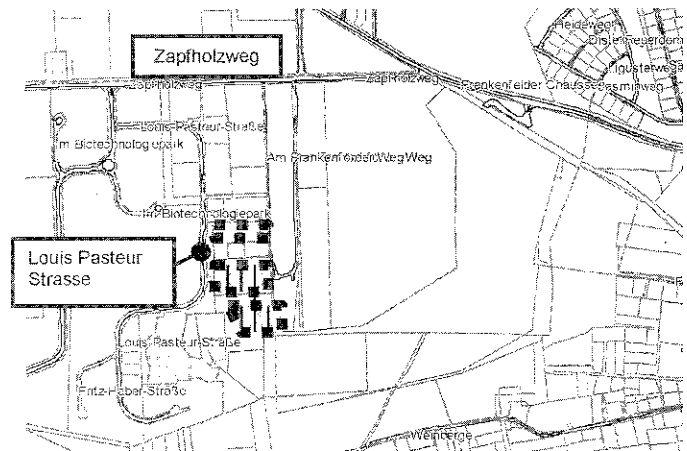
**-Spandauer Strasse (Ifd. Nr. 02 / 2005)**  
Auflagenerfüllung / Flächenergänzung



**Frankenfelder Berg (Ifd. Nr. 03 / 2005)**  
Auflagenerfüllung / Flächenergänzung



**-westliche Deponie (Ifd. Nr. 04 / 2005)**  
Auflagenerfüllung / Flächenergänzung



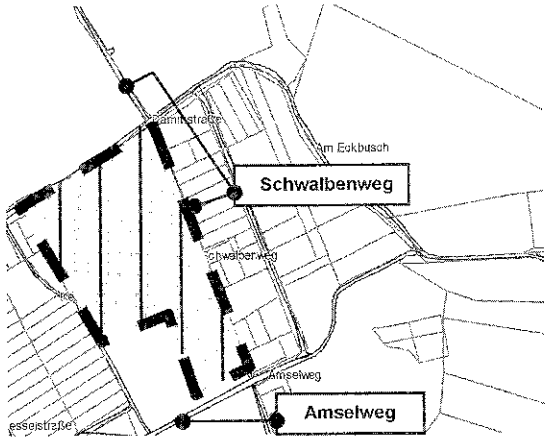
# Öffentliche Bekanntmachungen der Stadt Luckenwalde

## (b) Teilbereiche:

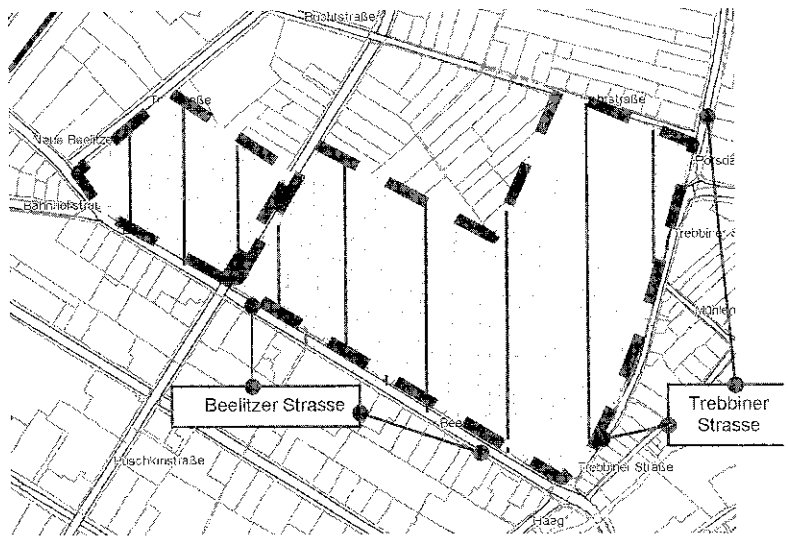


Geltungsbereich der 1. Flächennutzungsplanänderung lfd. Nr. 05, 06, 09, 10 / 2005

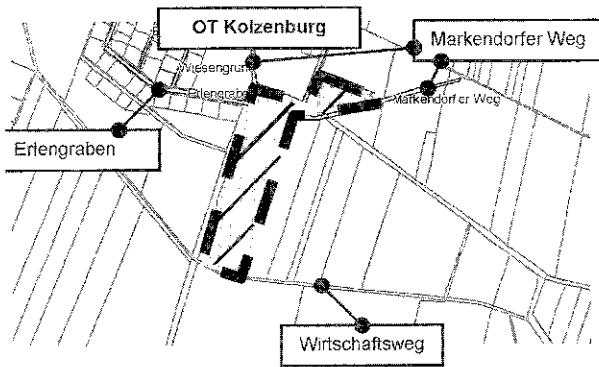
**Schwalbenweg (lfd. Nr. 05 / 2005)**  
Auflagenerfüllung / Flächenergänzung



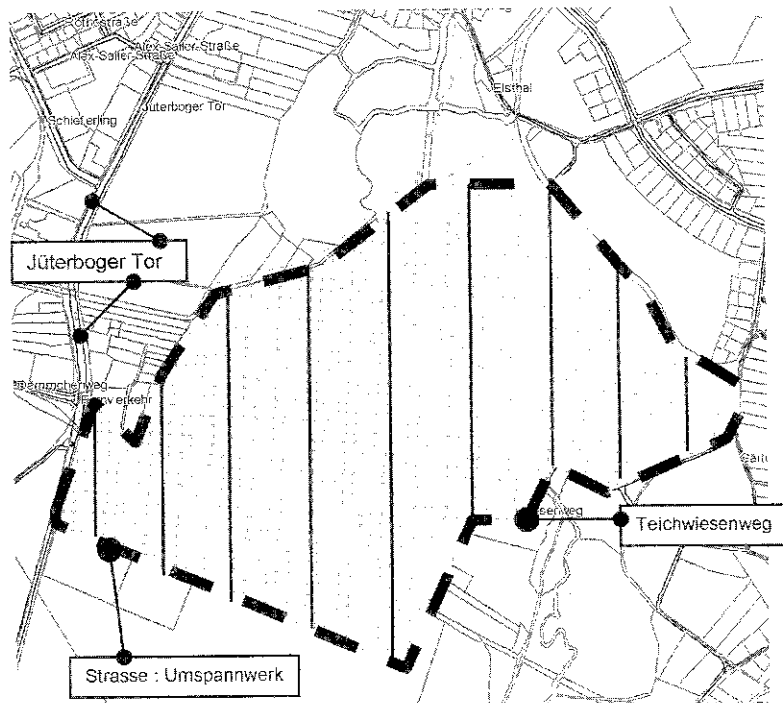
**-Beelitzer Straße / Trebbiner Straße (lfd. Nr. 06 / 2005)**  
Auflagenerfüllung / Flächenergänzung



**-Skatepoint Kolzenburg (lfd. Nr. 09 / 2005)**  
Nutzungsänderung



**-Campingplatz (lfd. Nr. 10 / 2005)**  
Nutzungsänderung



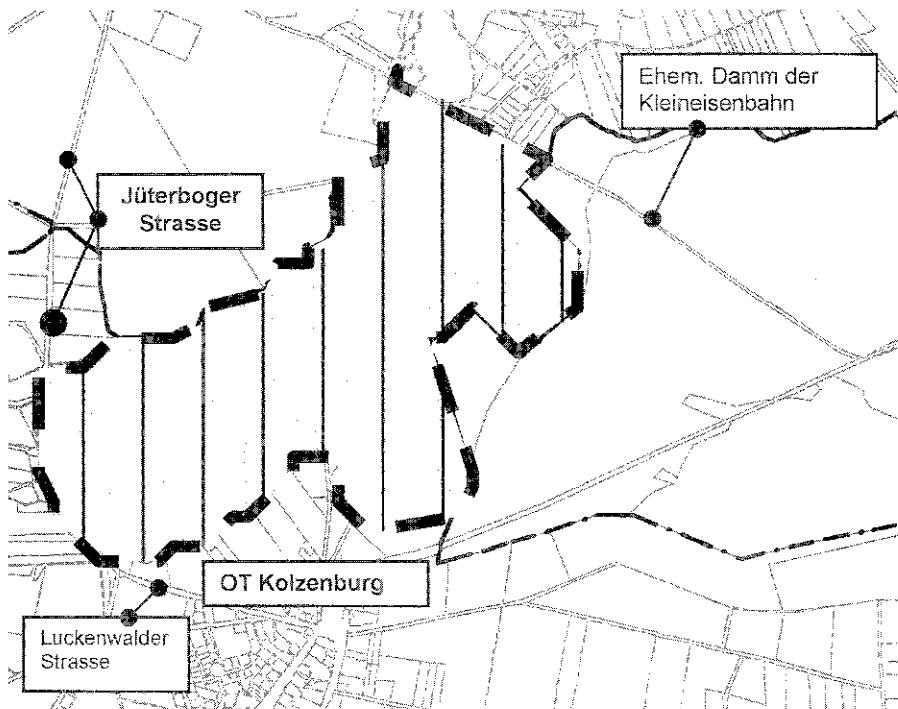
## Öffentliche Bekanntmachungen der Stadt Luckenwalde

### (b) Teilbereiche:

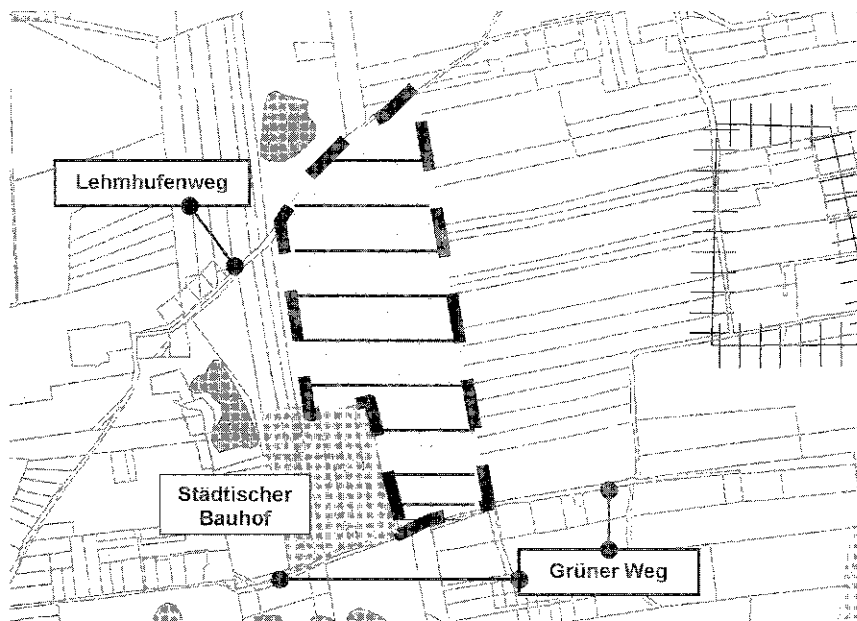


Geltungsbereich der 1. Flächennutzungsplanänderung lfd. Nr. 11, 12 / 2005

-Kolzenburg / Lindenberg (lfd. Nr. 11 / 2005)  
Festlegung Hochschutzwassergebiet



-Grüner Weg (lfd. Nr. 12 / 2005)  
Nutzungsänderung



Luckenwalde, den 17.3.2006

Bürgermeisterin  
Herzog-von der Heide